

ДРЕВНЯЯ ГРЕЦИЯ (V-IV вв. до н.э.)



Области материковой Греции  
 Другие территории, населенные греками  
 Примерные границы областей и их делений  
 Приблизительные границы государства Ахеменидов в начале V в. до н.э.  
 Крупные населенные пункты  
 Прочие населенные пункты

Цифрами на карте обозначены:

1 Амбракия	11 Фокида
2 Амфилохия	12 Локрида Опунтская
3 Эолида	13 Беотия
4 Гистистиды	14 Мегарида
5 Фессалиотида	15 Коринфия
6 Фтия	16 Сикиония
7 Этея	17 Флиунт
8 Малида	18 Арголида
9 Локрида Эпикнемидская	19 Кинурия
10 Дориды	

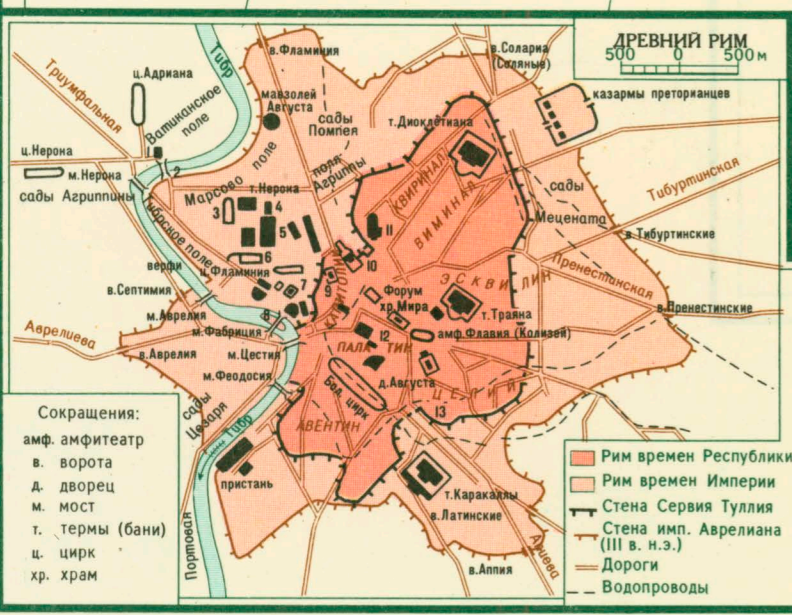
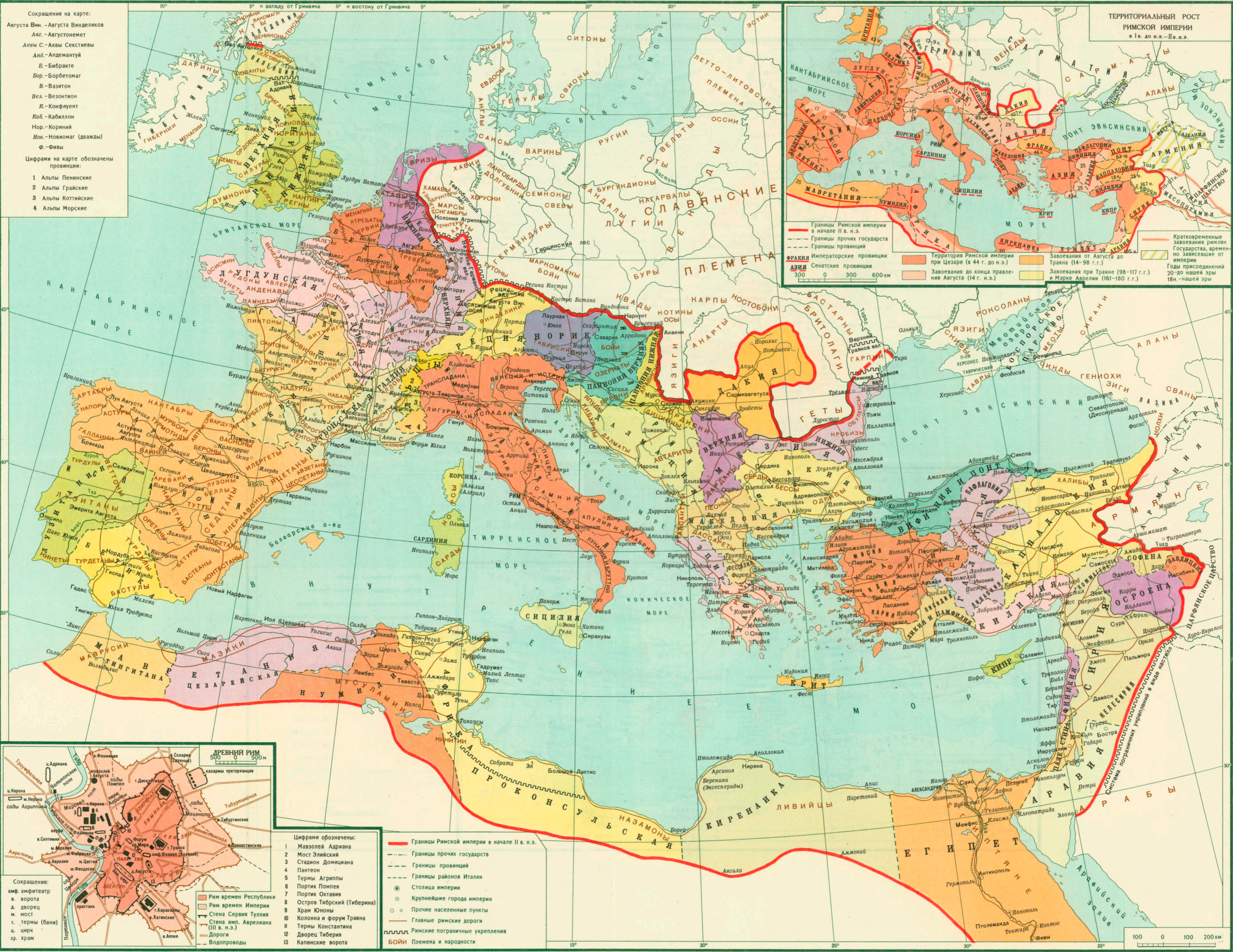
Масштаб 1:3 200 000  
 32 км 0 32 км

Сокращения на карте:  
 Ан. - Акры, Занк. - Занкла, Селим. - Селинунт  
 Масштаб 1:22 000 000


Сокращения на карте:  
 Августа Вин. - Августа Винделиков  
 Авт. - Августонемет  
 Аквм С. - Аквы Секстиевы  
 Анд. - Андемантуй  
 Б. - Бибракте  
 Бор. - Борбетомог  
 В. - Вазитон  
 Вез. - Везонтион  
 К. - Конфлуент  
 Каб. - Кабиллон  
 Кор. - Кориний  
 Нов. - Новомог (дважды)  
 Ф. - Фивы

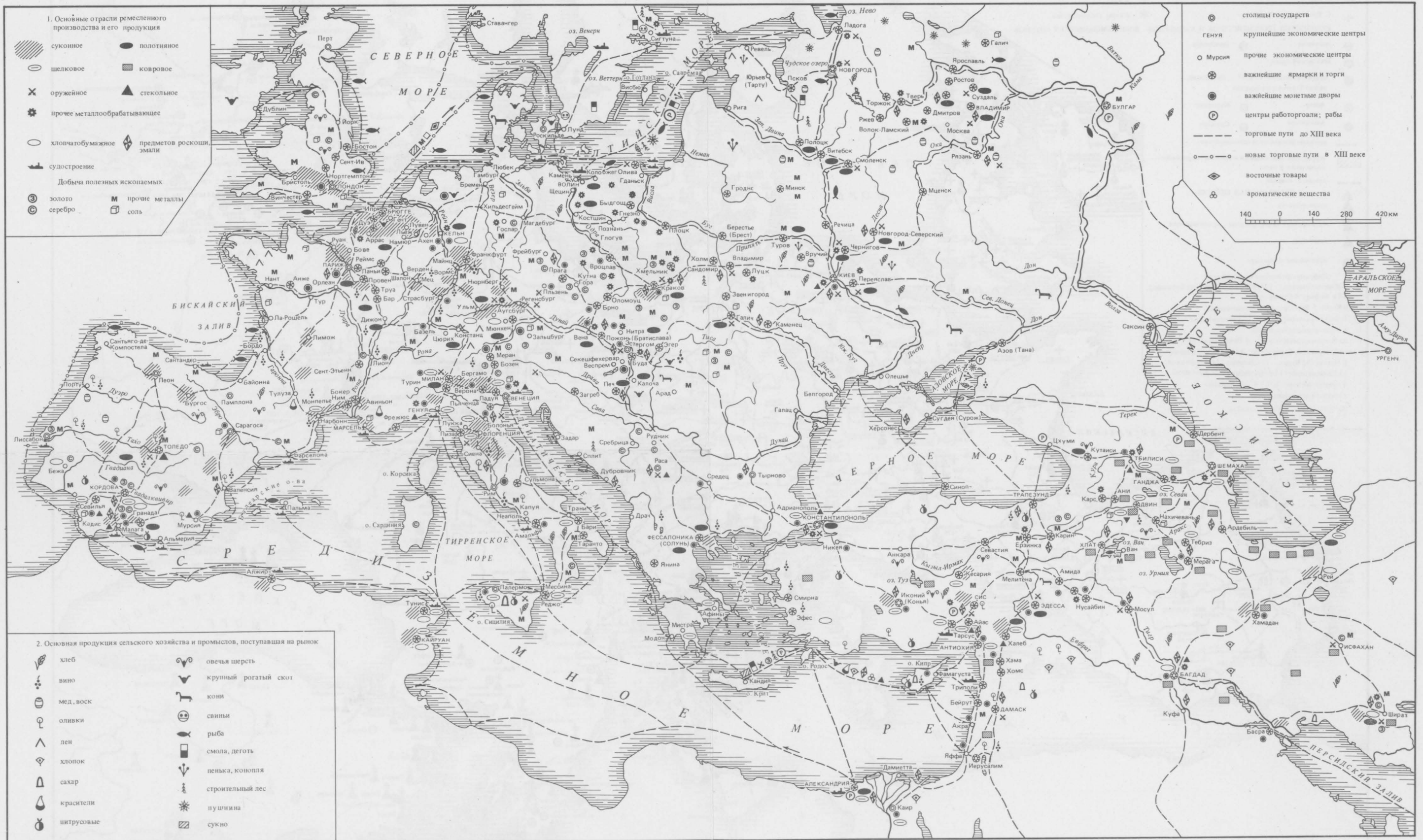
Цифрами на карте обозначены провинции:  
 1 Альпы Пеннинские  
 2 Альпы Грайские  
 3 Альпы Котийские  
 4 Альпы Морские

ТЕРРИТОРИАЛЬНЫЙ РОСТ  
 РИМСКОЙ ИМПЕРИИ  
 в I в. до н.э. - II в. н.э.

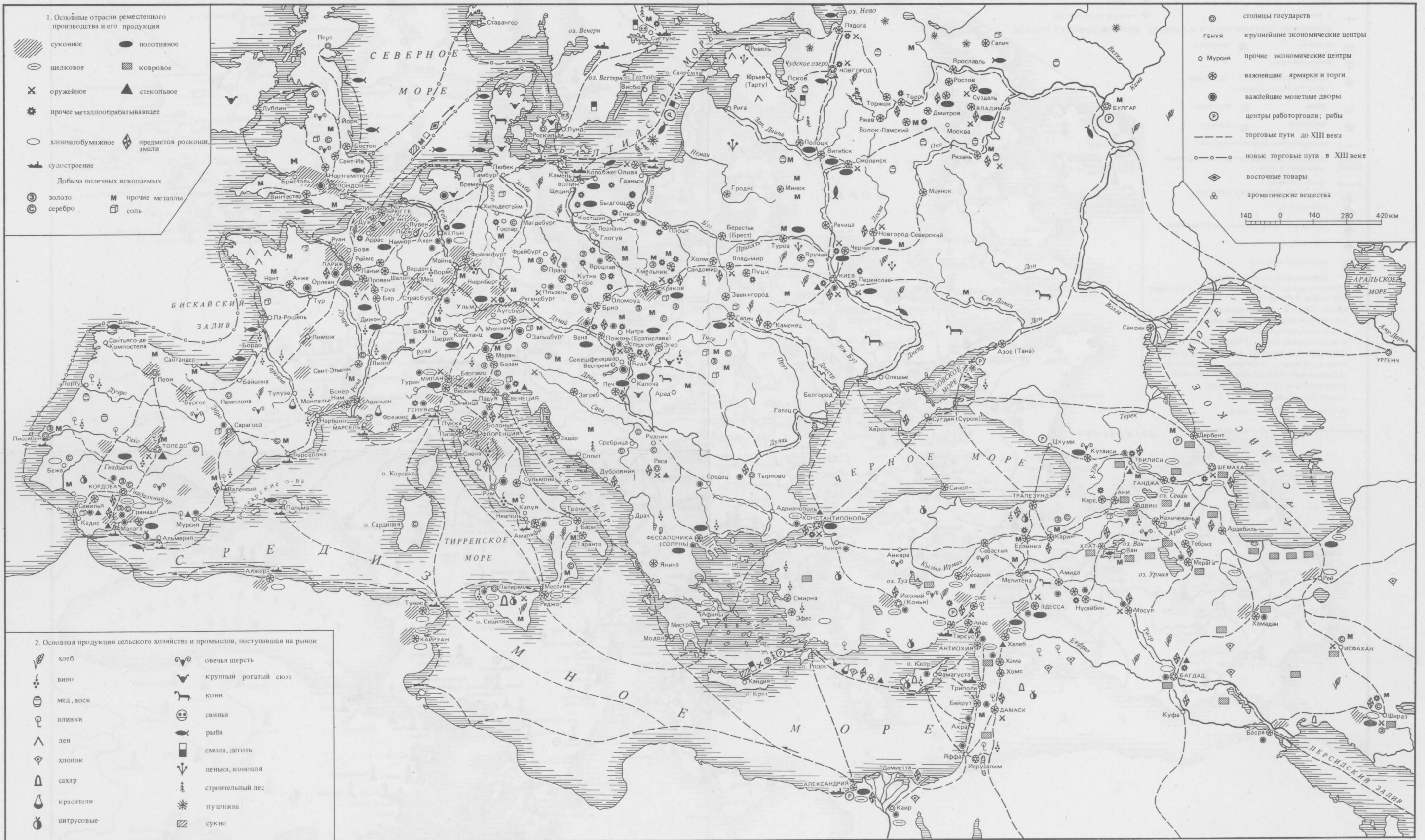


- Цифрами обозначены:  
 1 Мавзолей Адриана  
 2 Мост Элийский  
 3 Стадион Домициана  
 4 Пантеон  
 5 Термы Агриппы  
 6 Портик Помпея  
 7 Портик Октавия  
 8 Остров Тибрский (Тиберина)  
 9 Храм Юноны  
 10 Колонна и форум Траяна  
 11 Термы Константина  
 12 Дворец Тиберия  
 13 Капенские ворота





ЭКОНОМИЧЕСКОЕ РАЗВИТИЕ ЕВРОПЫ И СВЯЗИ С БЛИЖНИМ ВОСТОКОМ В XI НАЧАЛЕ XIII В.



ЭКОНОМИЧЕСКОЕ РАЗВИТИЕ ЕВРОПЫ И СВЯЗИ С БЛИЖНИМ ВОСТОКОМ В XI НАЧАЛЕ XIII В.



ЦЕРКОВНАЯ ОРГАНИЗАЦИЯ В СТРАНАХ ЕВРОПЫ ДО КОНЦА XV В.



ВЕЛИКОЕ ПЕРЕСЕЛЕНИЕ НАРОДОВ









ЕВРОПА ПОСЛЕ ВЕСТФАЛЬСКОГО МИРА



**Владения испанских Габсбургов**  
**Владения австрийских Габсбургов**  
**Владения республики Венеция**  
**Территории мелких германских государств**  
**Вассальные владения Османской империи**

**Территориальные изменения по Вестфальскому миру 1648 г.**

**Государства, получившие признание своей независимости**

**Территории, отошедшие:**

- к Франции
- к Швеции
- к Бранденбургу
- к Саксонии
- к Баварии
- к Брауншвейг-Люнебургу
- к Гессен-Касселю
- к Мекленбургу

**Мюнстер** Место подписания 24. X 1648 г. Вестфальского мира

**Граница „Священной Римской империи“**

**Границы государств**

**Границы княжеств, герцогств, областей, зависимых территорий**

**Границы захваченных и завоеванных территорий**

**Все границы даны на 1648 г.**

- Столицы государств
- Столицы нурфюршеств
- Столицы вице-королевств, княжеств; центры областей, зависимых территорий
- Прочие населенные пункты

**ПРОВАНС** Историко-географические области

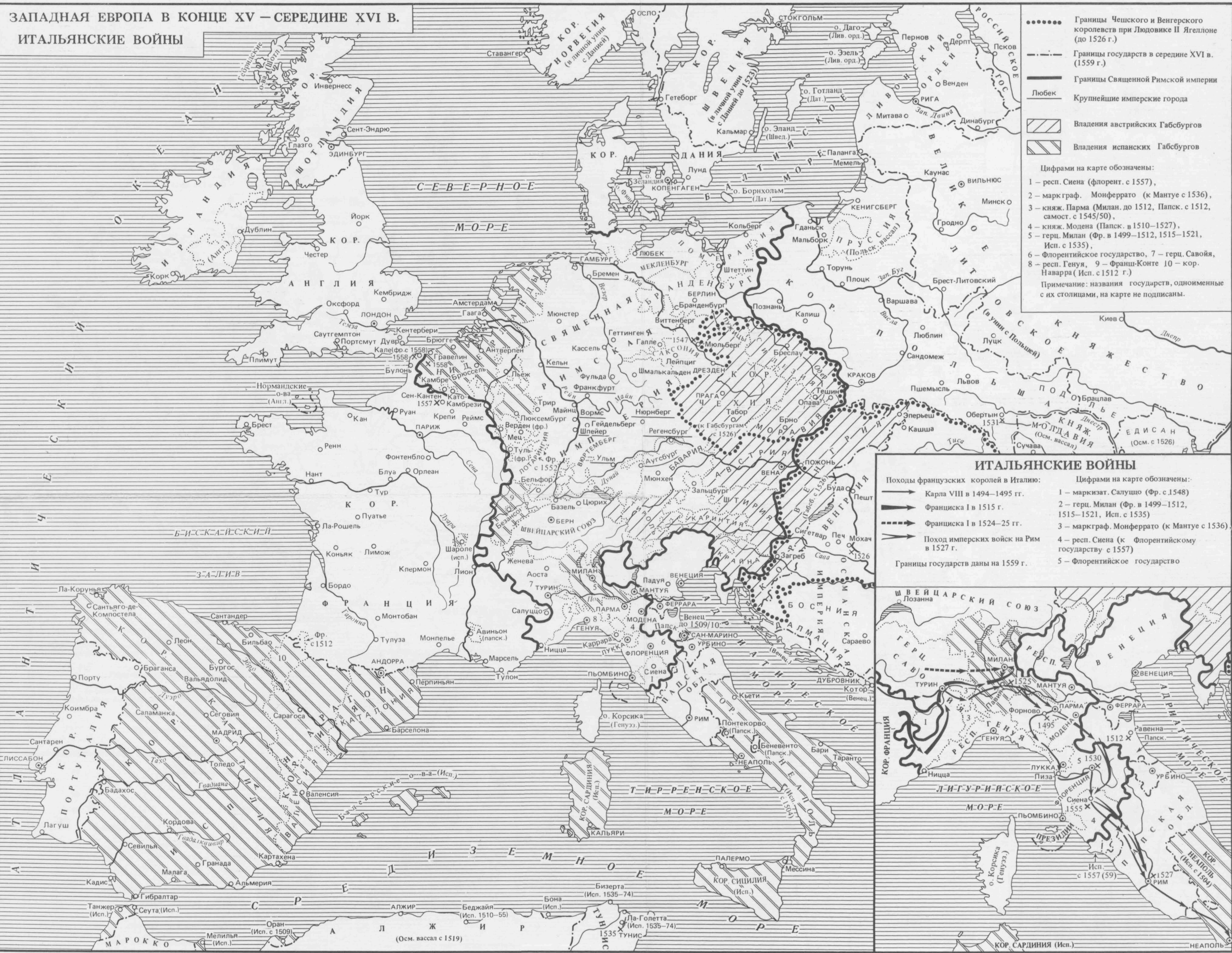
**Цифрами на карте обозначены:**

- 1 Брауншвейг-Люнебург
- 2 Курфюршество Пфальц
- 3 Герцогство Мантуя
- 4 Герцогство Парма
- 5 Республика Генуя
- 6 Республика Модена
- 7 Республика Лукка
- 8 Великое герцогство Тосканское
- 9 Черногория
- 10 Республика Дубровник

Масштаб 1:12 000 000  
 км 120 0 120 240 км

# ЗАПАДНАЯ ЕВРОПА В КОНЦЕ XV — СЕРЕДИНЕ XVI В.

## ИТАЛЬЯНСКИЕ ВОЙНЫ



- Границы Чешского и Венгерского королевств при Людовике II Ягеллоне (до 1526 г.)
- — — — — Границы государств в середине XVI в. (1559 г.)
- ▬ Границы Священной Римской империи
- ▨ Любек
- ▨ Крупнейшие имперские города
- ▨ Владения австрийских Габсбургов
- ▨ Владения испанских Габсбургов

Цифрами на карте обозначены:

- 1 — респ. Сиена (флорент. с 1557),
- 2 — маркграф. Монферрато (к Мантуе с 1536),
- 3 — княз. Парма (Милан. до 1512, Палск. с 1512, самост. с 1545/50),
- 4 — княз. Модена (Палск. в 1510—1527),
- 5 — герц. Милан (Фр. в 1499—1512, 1515—1521, Исп. с 1535),
- 6 — Флорентийское государство, 7 — герц. Савойя,
- 8 — респ. Генуя, 9 — Франц-Конте 10 — кор. Наварра (Исп. с 1512 г.)

Примечание: названия государств, одноименные с их столицами, на карте не подписаны.

### ИТАЛЬЯНСКИЕ ВОЙНЫ

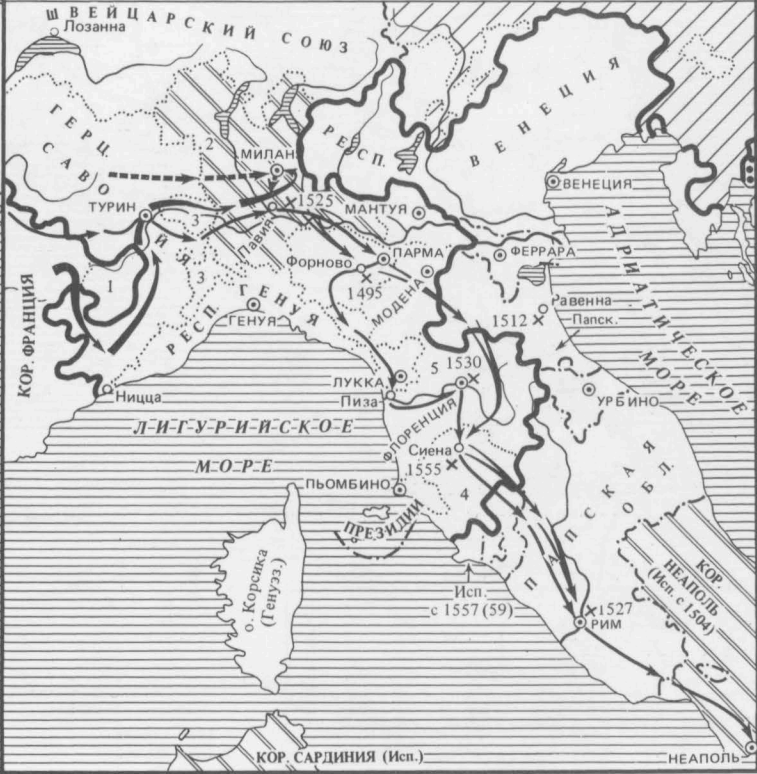
Походы французских королей в Италию:

- Карла VIII в 1494—1495 г.
- Франсиска I в 1515 г.
- Франсиска I в 1524—25 г.
- Поход имперских войск на Рим в 1527 г.

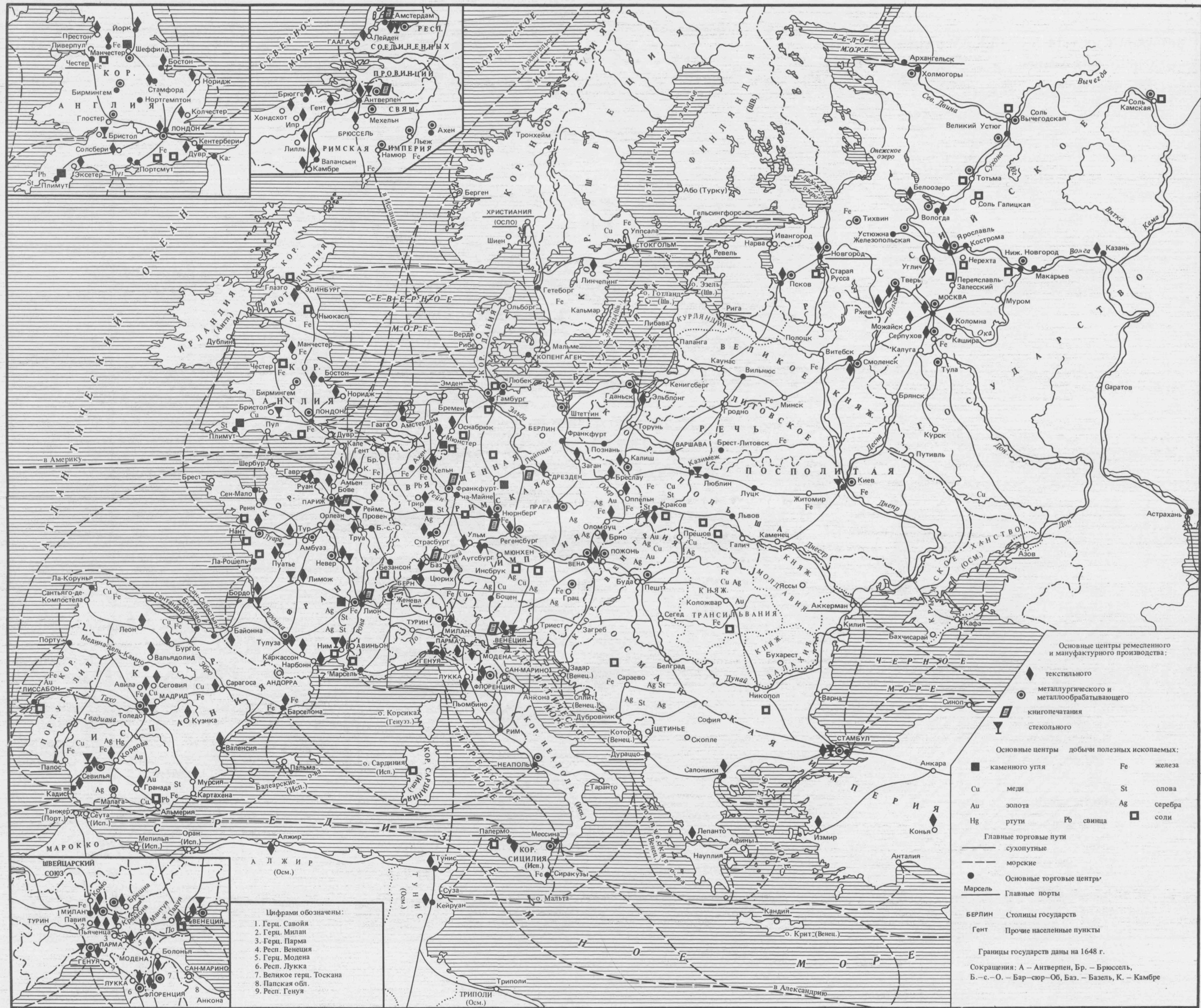
Цифрами на карте обозначены:

- 1 — маркизат. Салуццо (Фр. с 1548)
- 2 — герц. Милан (Фр. в 1499—1512, 1515—1521, Исп. с 1535)
- 3 — маркграф. Монферрато (к Мантуе с 1536)
- 4 — респ. Сиена (к Флорентийскому государству с 1557)
- 5 — Флорентийское государство

Границы государств даны на 1559 г.



ЭКОНОМИЧЕСКОЕ РАЗВИТИЕ ЕВРОПЫ В XVI – ПЕРВОЙ ПОЛОВИНЕ XVII В. (ПРОМЫШЛЕННОСТЬ И ТОРГОВЛЯ)



Основные центры ремесленного и мануфактурного производства:

- ◆ текстильного
- металлургического и металлообрабатывающего
- ▣ книгопечатания
- ▼ стекольного

Основные центры добычи полезных ископаемых:

- каменного угля
- Fe железа
- Cu меди
- St олова
- Au золота
- Ag серебра
- Hg ртути
- Pb свинца
- ▣ соли

Главные торговые пути

- сухопутные
- - - морские

● Основные торговые центры

▣ Главные порты

● БЕРЛИН Столицы государств

● Гент Прочие населенные пункты

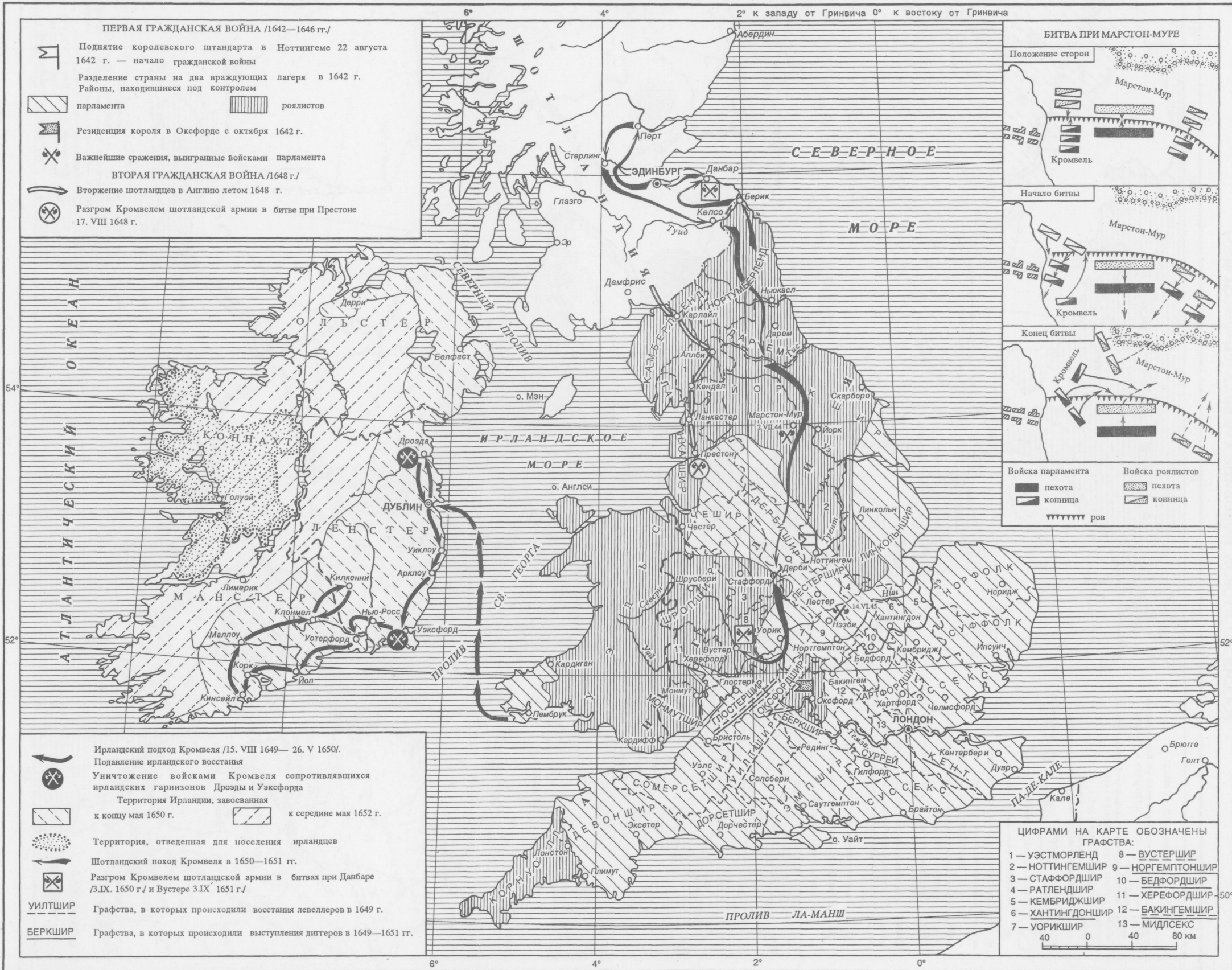
Границы государств даны на 1648 г.

Сокращения: А – Антверпен, Бр. – Брюссель, Б.-с.-О. – Бар-сюр-Об, Баз. – Базель, К. – Камбре

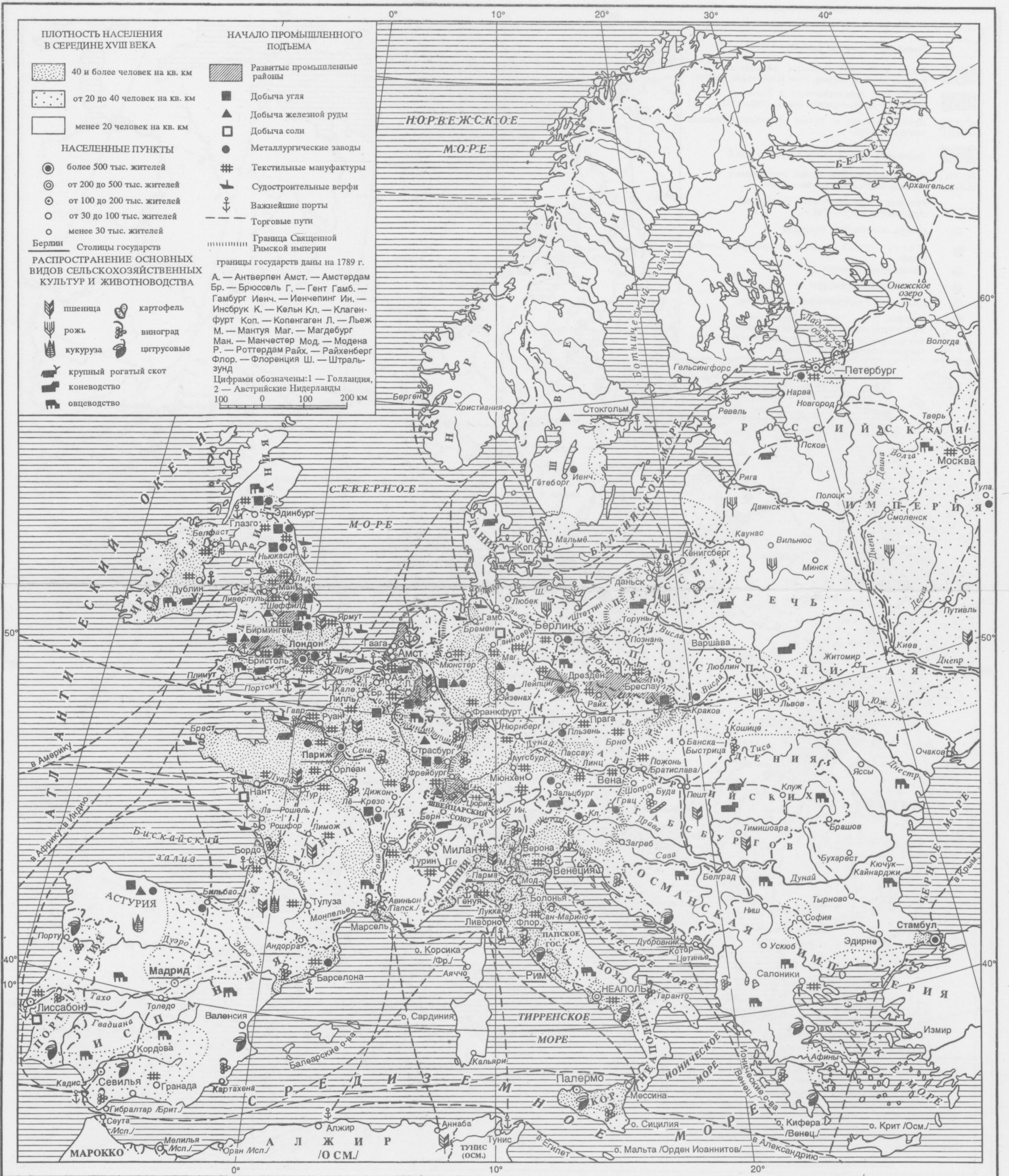
Цифрами обозначены:

1. Герц. Савойя
2. Герц. Милан
3. Герц. Парма
4. Респ. Венеция
5. Герц. Модена
6. Респ. Лукка
7. Великое герц. Тоскана
8. Папская обл.
9. Респ. Генуя

# АНГЛИЙСКАЯ РЕВОЛЮЦИЯ СЕРЕДИНЫ XVII ВЕКА



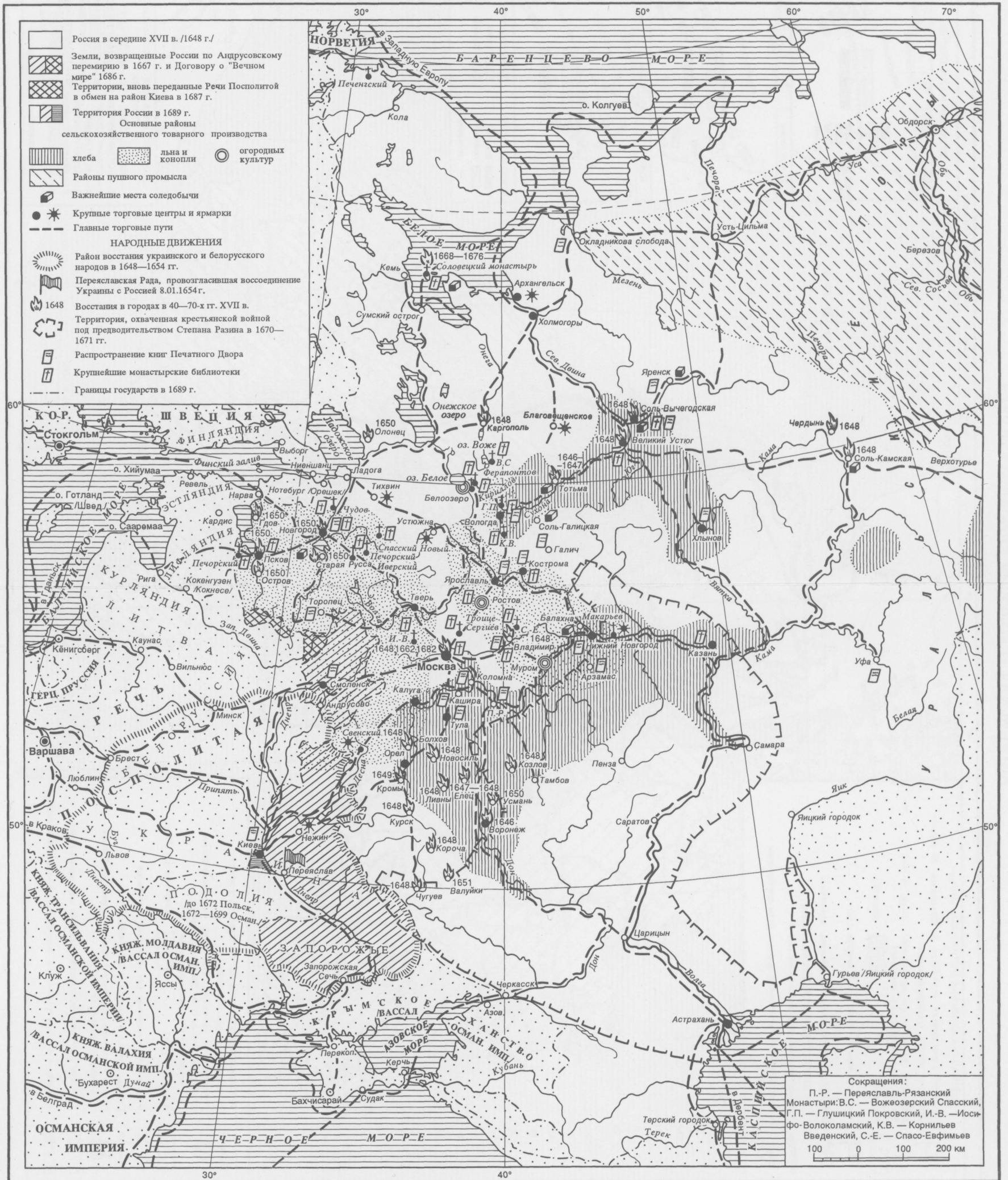
# ЗАПАДНАЯ ЕВРОПА ВО ВТОРОЙ ПОЛОВИНЕ XVIII ВЕКА



# РОССИЯ ВО ВТОРОЙ ПОЛОВИНЕ XVIII ВЕКА (Европейская часть)



# РОССИЯ ВО ВТОРОЙ ПОЛОВИНЕ XVII ВЕКА (Европейская часть)



ЕВРОПА с 1789 по 1799 г.

- Границы государств в 1799 г.
- ..... Граница Священной Римской империи
- ..... Граница Французской республики в 1799 г.
- Граница Речи Посполитой после 1-го раздела

- Королевство Франция в 1789 г.
- Присоединения к Франции в 1789 г.
- Российская империя в 1789 г.
- Присоединения к Российской империи (1789-1799 гг.)
- Владения Габсбургского дома в 1789 г.
- Присоединения к владениям Габсбургского дома (1789-1799 гг.)
- Королевство Пруссия в 1789 г.
- Присоединения к Пруссии (1789-1799 гг.)
- Малые государства Священной Римской империи
- Церковные владения
- Венецианская республика, в 1797 г.
- присоединенная к Австрии
- Республики, зависящие от Франции

- Б - Батавская (1795-1806 гг.)
- Л - Лигурийская (1797-1805 гг.)
- П - Пармская (1797-1799 гг.)
- Г - Гельветическая (1798-1799 гг.)
- Р - Римская (1798-1799 гг.)
- П - Партенопейская (с янв. по июнь 1799 г.)



Цифрами на карте обозначены:

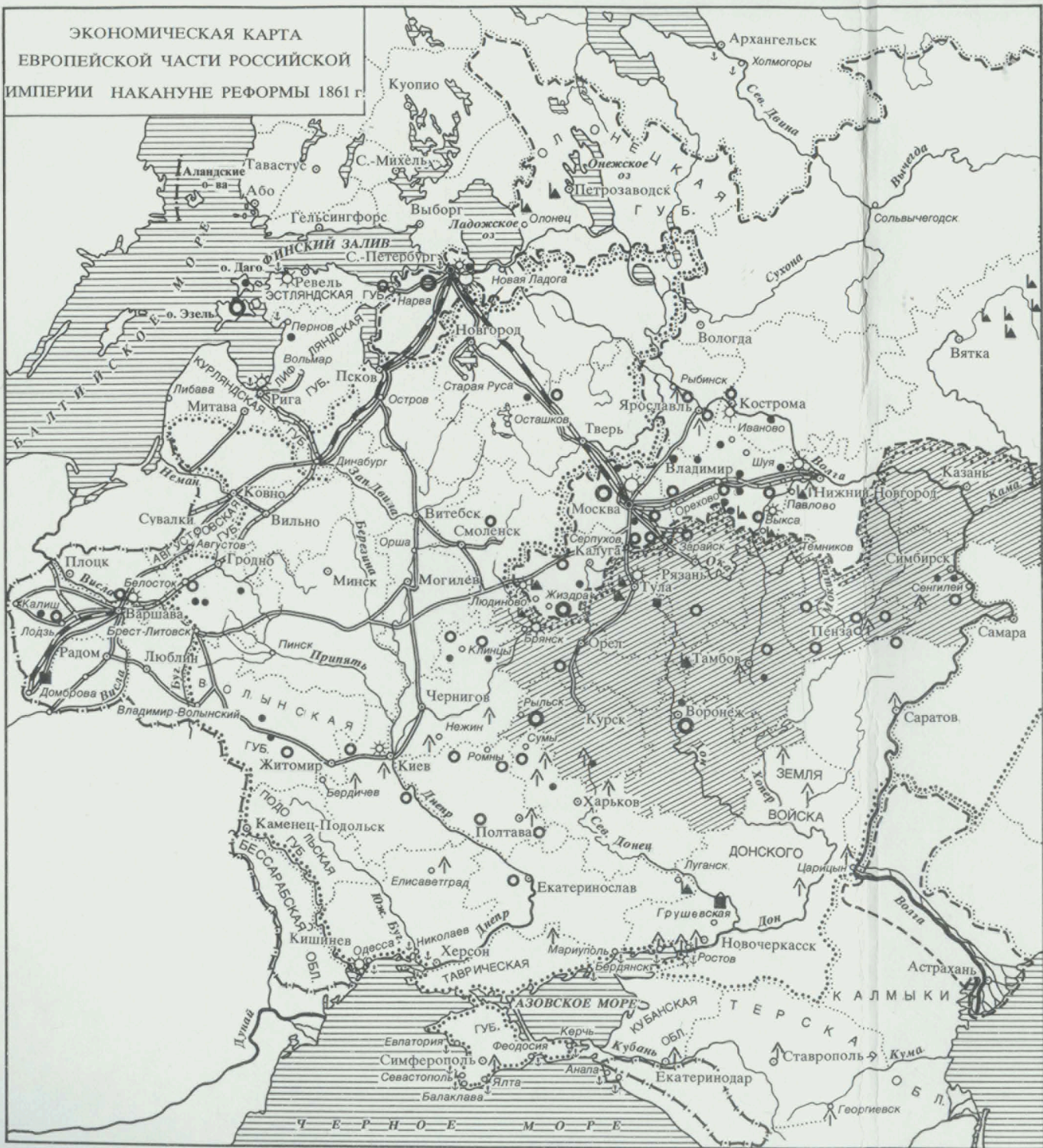
- 1 Вюртенберг, 2 Лукка, 3 Тоскана, 4 Парма, 5 Ганновер,
- 6 Далмация, 7 Черногория, 8 Истрия, 9 Романья,
- 10 Савойя, 11 Мазовия, 12 Кувява,
- 13 Грузинское царство перед присоединением к Российской империи



РЕВОЛЮЦИЯ И РЕВОЛЮЦИОННОЕ ДВИЖЕНИЕ 1848-1849 гг. в ЕВРОПЕ



ЭКОНОМИЧЕСКАЯ КАРТА  
ЕВРОПЕЙСКОЙ ЧАСТИ РОССИЙСКОЙ  
ИМПЕРИИ НАКАНУНЕ РЕФОРМЫ 1861 г.



- Государственные границы к 1860 г.
- Губернские города и границы губерний
- Территория, на которой господствовала или преобладала в помещичьих хозяйствах барщинная система (на барщине около 53–100% крестьян)
- Основные хлебопроизводящие губернии – “житница” дореформенной России.
- Территория, на которой господствовала или преобладала в помещичьих хозяйствах оброчная система (на оброчке около 53–87% крестьян)
- Важнейшие промышленные центры и предприятия
- Металлургические заводы
- Металлообрабатывающие заводы
- Текстильные фабрики
- Угледобыча
- Важнейшие ярмарки (с оборотом свыше 1 млн. руб.)
- Шосейные дороги
- Железные дороги:
- действовавшие до 1860 г.
- строящиеся
- Приморские торговые порты.

ЦЕНТРАЛЬНАЯ ЕВРОПА в 1815–1871 гг. ОБЪЕДИНЕНИЕ ГЕРМАНИИ



ОБЪЕДИНЕНИЕ ИТАЛИИ

